





Муниципальная бюджетная общеобразовательная организация  
Русскоюрткульская средняя школа имени кавалера ордена Отечественной  
войны I и II степени Андрея Ивановича Новикова  
муниципального образования «Старомайский район»  
Ульяновской области

Россия, 433467, Ульяновская область, Старомайский район, село Русский Юрткуль, ул. Школьная, д.10, т.(8)8423070134  
e-mail: [forestdoc2010@vandex.ru](mailto:forestdoc2010@vandex.ru); ИНН 7318340393, КПП 731801001, ОГРН 1027301110517

<p><b>«Рассмотрено на заседании ШМО учителей- предметников»</b> Руководитель МО  /Т.М. Сегина/ ФИО Протокол № 1 от «31» августа 2022 г.</p>	<p><b>«Согласовано»</b> Заместитель руководителя по УВР МБОУ Русскоюрткульская СШ им. А.И. Новикова  / Т.М. Сегина/ ФИО от «31» августа 2023 г.</p>	<p><b>«Утверждаю»</b> Директор МБОУ Русскоюрткульская СШ им. А.И. Новикова  Н.В. Гафурова/ ФИО Приказ № 283 от «31» августа 2023 г.</p> 
--	--	--

## РАБОЧАЯ ПРОГРАММА ПЕДАГОГА

Родионовой Елены Александровны

по географии  
для 7 класса

2023-2024 учебный год

**Рабочая программа по географии для 7 класса составлена в соответствии с правовыми и нормативными документами:**

1. Федеральный Государственный Образовательный Стандарт Основного Общего Образования. Утвержден приказом Министерства образования и науки Российской Федерации от 17 декабря 2010 г. №1897 с дополнениями и изменениями от 31.12.2015 г. (Приказ Министерства образования и науки Российской Федерации № 1577).
2. Федеральная образовательная программа основного общего образования (Утверждена приказом Минпросвещения России от 18.05.2023 № 370 «Об утверждении федеральной образовательной программы основного общего образования» (Зарегистрирован 12.07.2023 № 74223))
3. Программы по географии 5-9 классы В.В.Николиной, А.И.Алексеева, Е.К.Липкина.
4. Образовательная программа основного общего образования МБОУ Русскоюрткульская СШ
5. Учебный план МБОУ Русскоюрткульская СШ на 2023-2024 учебный год.

Рабочая программа по географии для 7 класса составлена на основе программы по географии 5-9 классы В.В.Николиной, А.И.Алексеева, Е.К.Липкина. Предлагаемая рабочая программа реализуется в учебниках по географии для 5 – 9 классов линии «Полярная звезда» под редакцией профессора А.И. Алексеева.2021. Данная линия учебников соответствует Федеральному государственному образовательному стандарту основного общего образования, одобрена РАО и РАН, имеет гриф «Рекомендовано» и включена в Федеральный перечень.

**Воспитательный компонент**

**Патриотического воспитания:** осознание российской гражданской идентичности в поликультурном и многоконфессиональном обществе; проявление интереса к познанию природы, населения, хозяйства России, регионов и своего края, народов России; ценностное отношение к достижениям своей Родины — цивилизационному вкладу России; ценностное отношение к историческому и природному наследию и объектам природного и культурного наследия человечества, традициям разных народов, проживающих в родной стране; уважение к символам России, своего края.

**Гражданского воспитания:** осознание российской гражданской идентичности (патриотизма, уважения к Отечеству, к прошлому и настоящему многонационального народа России, чувства ответственности и долга перед Родиной); готовность к выполнению обязанностей гражданина и реализации его прав, уважение прав, свобод и законных интересов других людей; активное участие в жизни семьи, образовательной организации, местного сообщества, родного края, страны для реализации целей устойчивого развития; представление о социальных нормах и правилах межличностных отношений в поликультурном и многоконфессиональном обществе; готовность к разнообразной совместной деятельности, стремление к взаимопониманию и взаимопомощи, готовность к участию в гуманитарной деятельности («экологический патруль», волонтерство).

**Духовно-нравственного воспитания:** ориентация на моральные ценности и нормы в ситуациях нравственного выбора; готовность оценивать своё поведение и поступки, а также поведение и поступки других людей с позиции нравственных и правовых норм с

учётом осознания последствий для окружающей среды; развивать способности решать моральные проблемы на основе личного выбора с опорой на нравственные ценности и принятые в российском обществе правила и нормы поведения с учётом осознания последствий для окружающей среды.

**Эстетического воспитания:** восприимчивость к разным традициям своего и других народов, понимание роли этнических культурных традиций; ценностного отношения к природе и культуре своей страны, своей малой родины; природе и культуре других регионов и стран мира, объектам Всемирного культурного наследия человечества.

**Ценности научного познания:** ориентация в деятельности на современную систему научных представлений географических наук об основных закономерностях развития природы и общества, о взаимосвязях человека с природной и социальной средой; овладение читательской культурой как средством познания мира для применения различных источников географической информации при решении познавательных и практико-ориентированных задач; овладение основными навыками исследовательской деятельности в географических науках, установка на осмысление опыта, наблюдений и стремление совершенствовать пути достижения индивидуального и коллективного благополучия.

**Физического воспитания, формирования культуры здоровья и эмоционального благополучия:** осознание ценности жизни; ответственное отношение к своему здоровью и установка на здоровый образ жизни (здоровое питание, соблюдение гигиенических правил, сбалансированный режим занятий и отдыха, регулярная физическая активность); соблюдение правил безопасности в природе; навыков безопасного поведения в интернет-среде; способность адаптироваться к стрессовым ситуациям и меняющимся социальным, информационным и природным условиям, в том числе осмысляя собственный опыт и выстраивая дальнейшие цели; сформированность навыка рефлексии, признание своего права на ошибку и такого же права другого человека; готовность и способность осознанно выполнять и пропагандировать правила здорового, безопасного и экологически целесообразного образа жизни; бережно относиться к природе и окружающей среде.

**Трудового воспитания:** установка на активное участие в решении практических задач (в рамках семьи, школы, города, края) технологической и социальной направленности, способность инициировать, планировать и самостоятельно выполнять такого рода деятельность; интерес к практическому изучению профессий и труда различного рода, в том числе на основе применения географических знаний; осознание важности обучения на протяжении всей жизни для успешной профессиональной деятельности и развитие необходимых умений для этого; осознанный выбор и построение индивидуальной траектории образования и жизненных планов с учётом личных и общественных интересов и потребностей.

**Экологического воспитания:** ориентация на применение географических знаний для решения задач в области окружающей среды, планирования поступков и оценки их возможных последствий для окружающей среды; осознание глобального характера экологических проблем и путей их решения; активное неприятие действий, приносящих вред окружающей среде; осознание своей роли как гражданина и потребителя в условиях взаимосвязи природной, технологической и социальной сред; готовность к участию в практической деятельности экологической направленности.

## Содержание учебного предмета «География»

Название темы	Содержание	Основные виды учебной деятельности
<b>Тема 1 Источники географической информации (3 часа)</b>		
1/1 География в 7 классе	Особенности изучения курса географии в 7 классе	Формировать целеполагание в учебной деятельности. Самостоятельно анализировать условия и средства достижения целей. Планировать пути достижения целей в отношении действий по решению учебных и познавательных задач
2/2 Географическая карта — особый источник информации.	Географические координаты. Расстояние между точками в километрах.	Определять по картам и глобусу расстояний между точками в градусах и километрах, координат объектов.
3/3 Пр/р №1 «Анализ карт географического атласа»	Понятие «картографические проекции». Способы отображения информации на картах с помощью условных знаков	Приводить примеры различных способов картографического изображения. Анализировать карты атласа по плану
<b>Тема 2 Человек на Земле (6 часов)</b>		
4/1 Заселение Земли человеком	Основные пути расселения древнего человека. Влияние природных условий и ресурсов на расселение. Рост численности населения. Возникновение земледелия и животноводства. Приспособление людей к условиям жизни на разных этапах развития общества	Определять по карте гипотетические места происхождения человека и пути его расселения по Земле. Систематизировать информацию о приспособлении людей к разным условиям жизни
5/2 Население современного мира. Пр/р №2 «Как размещено население Земли»	Современная численность населения мира. Изменение численности населения во времени. Естественный прирост. Народы. Особенности размещения населения Земли. Природные, исторические и экономические факторы, влияющие на размещение населения. Плотность населения. Среднемировая плотность населения и её изменение со временем. Карта плотности населения. Практические работы: 1) сравнительное описание численности и плотности населения по разным источникам информации; 2) определение и сравнение естественного прироста населения стран по различным источникам географической информации	Анализировать диаграммы изменения численности населения во времени с целью определения тенденций изменения темпов роста численности населения мира. Составлять прогноз изменения численности населения Земли на несколько десятилетий. Анализировать статистические материалы с целью выявления стран с экстремальными показателями рождаемости, смертности или естественного прироста в мире. Давать описание численности и плотности населения по разным источникам информации. Определять и сравнивать естественный прирост населения стран по различным источникам географической информации. Уметь планировать последовательность и способ действий. Строить логическое рассуждение при анализе диаграмм и карт. Устанавливать связи и обобщения
6/3 Народы, языки и религии мира	Народы и языки, их география. Отличительные признаки народов мира. Языковые семьи. Распространённые и международные языки. Мировые, национальные и местные традиционные религии, их география. Карта народов мира и религий	Анализировать схему «Происхождение ряда индоевропейских языков». Анализировать карту «Народы мира» с целью установления количества языковых семей. Анализировать карту «Религии мира» с целью выявления географии мировых религий. Осознавать свою этническую принадлежность. Формировать толерантность к культуре, религии, традициям, языкам, ценностям народов России и мира

7/4 Города и сельские поселения	Отличие города от сельского поселения. Крупнейшие города и городские агломерации мира. Типы городов и сельских поселений. Функции городов. Ведущая роль городов в хозяйственной и культурной жизни людей	Сравнивать город и село. Приводить примеры крупнейших городов и городских агломераций мира. Определять функции городов по различным источникам информации. Приводить примеры разных типов сельских поселений мира. Интерпретировать и обобщать информацию. При работе в паре или группе обмениваться с партнёром важной информацией, участвовать в обсуждении
8/5 Многообразии стран мира. Хозяйственная деятельность людей. Пр/р №3 «Сравниваем страны мира»	Многообразии стран. Различия стран по географическому положению, величине территории, численности населения, государственному правлению, уровню экономического развития. Республики и монархии. Зависимость стран друг от друга. Понятие о хозяйстве. Практические работы: 1) классификация стран по разным количественным показателям особенностей населения (естественному приросту, доле городского населения, религиозному и этническому составу); 2) определение по комплексным картам различий в типах хозяйственной деятельности населения стран разных регионов	Выявлять различия стран по географическому положению, величине территории, численности населения, форме государственного правления, уровню экономического развития. Анализировать диаграммы «Экономическая мощь стран», «Структура хозяйства некоторых стран». Определять по статистическим данным страны — лидеры в сельском хозяйстве и промышленности. Анализировать карты с целью выявления географии основных видов хозяйственной деятельности. Выделять главное и второстепенное в тексте, делать выводы на основе аргументации. Оценивать свои действия и действия одноклассников
9/6 Многообразии стран мира	Сравнение стран мира по ряду признаков: величине территории, географическому положению и др.	Сравнивать страны по величине территории, их расположению на планете и относительно друг друга. Анализировать политическую карту мира и источники географической информации с целью выявления особенностей географического положения стран мира и различия в занимаемой ими территории
<b>Тема 2. Природа Земли (12 часов)</b>		
10/1 Развитие земной коры	Формирование облика планеты. Происхождение материков и океанов. Развитие земной коры на разных территориях. Цикличность тектонических процессов в развитии земной коры. Геологические эры. Движение и взаимодействие литосферных плит. Гипотеза А. Вегенера	Сравнивать очертания древних и современных материков. Анализировать схемы образования материковой и океанической земной коры и карты, показывающие основные этапы формирования современных материков
11/2 Пр/р № 4 «Земная кора на карте»	Платформа и её строение. Щит. Плита. Карта строения земной коры. Складчатые области. Складчато-глыбовые и возрождённые горы. Размещение на Земле гор и равнин. Практические работы: 1) анализ физической карты и карты строения земной коры с целью выявления закономерностей распространения крупных форм рельефа; 2) анализ разных источников географической информации с целью объяснения географического распространения землетрясений и современного вулканизма	Анализировать карту строения земной коры. Сопоставлять карту строения земной коры и физическую карту с целью выявления закономерностей отражения в рельефе строения земной коры. Уметь планировать последовательность и способ действий при работе с картографической и текстовой информацией. Выявлять закономерности в размещении гор и равнин

12/3 Природные ресурсы земной коры	Природные ресурсы и их использование человеком. Формирование магматических, метаморфических и осадочных горных пород. Размещение полезных ископаемых	Выявлять по карте строения земной коры закономерности размещения топливных и рудных полезных ископаемых. Уметь применять схемы для объяснения последовательности процессов и явлений
13/4 Тепло на Земле	Распределение температур на Земле. Пояса освещённости. Тепловые пояса. Изотермы. Практические работы: 1) сравнение годового хода температуры воздуха по сезонам года в Северном и Южном полушариях; 2) составление графика годового хода температуры воздуха по статистическим данным	Анализировать картосхемы «Пояса освещённости Земли» и «Тепловые пояса». Выявлять причинно-следственные связи зависимости температуры воздуха от географической широты, подстилающей поверхности, морских течений
14/5 Атмосферное давление. Распределение влаги на поверхности Земли	Распределение атмосферного давления на Земле. Пояса атмосферного давления. Распределение осадков. Использование карт для определения среднегодового количества осадков в различных частях планеты	Анализировать схему «Формирование поясов атмосферного давления». Анализировать карту «Среднегодовое количество осадков». Сопоставлять физическую карту и карту «Среднегодовое количество осадков» с целью выявления самых влажных и самых сухих районов Земли
15/6 Воздушные массы и их свойства	Типы воздушных масс и их свойства. Пассаты. Западные ветры умеренных широт. Восточные (стоковые) ветры полярных областей. Муссоны. Общая циркуляция атмосферы. Практическая работа: составление схемы общей циркуляции атмосферы	Анализировать схему общей циркуляции атмосферы. Выявлять влияние постоянных ветров на климат. Систематизировать знания о господствующих ветрах в таблице
16/7 Климат и климатические пояса. Пр/р № 5 «Климат и климатические пояса Земли»	Роль климатических факторов в формировании климата. Зональность климата. Климатические пояса и области Земли. Основные и переходные климатические пояса. Анализ карты «Климатические пояса и области Земли». Климат западных и восточных побережий материков. Определение типа климата по климатической диаграмме. Практические работы: 1) определение климатических характеристик территории по климатической карте; 2) описание климата территории по климатограмме.	Анализировать влияние географической широты, подстилающей поверхности, морских течений на климат. Определять тип климата по совокупности признаков. Составлять описание климата одного климатического пояса по картам. Читать и анализировать климатические диаграммы
17/8 Мировой океан и его роль в формировании климатов Земли	Причины образования океанических течений. Виды океанических течений. Основные поверхностные течения Мирового океана. Океан и атмосфера. Влияние течений на формирование климата отдельных территорий. Практические работы: 1) сравнение солёности поверхностных вод Мирового океана на разной широте по карте солёности поверхностных вод,	Выявлять основные причины образования океанических течений. Классифицировать океанические течения по происхождению, физическим свойствам, расположению в толще воды, устойчивости. Анализировать схему основных поверхностных течений Мирового океана. Устанавливать взаимосвязи Океана и атмосферы. Давать характеристику течений по плану. Уметь применять схемы для объяснения последовательности процессов и явлений. Искать и отбирать информацию, рационально использовать инструменты и технические

	выявление закономерности её изменения в широтном направлении; 2) выявление закономерностей распространения тёплых и холодных течений у западных и восточных побережий материков по физической карте мира	средства информационных технологий
18/9 Реки и озёра Земли	Зависимость характера течения рек от рельефа и их режима от климата. Крупнейшие реки Земли. Распространение озёр на Земле. Крупнейшие озёра мира	Приводить примеры зависимости характера течения рек от рельефа и их режима от климата. Сопоставлять физическую и климатическую карты при характеристике рек и озёр. Находить на карте крупнейшие реки и озёра Земли. Наносить на контурную карту крупнейшие реки и озёра Земли. Находить географическую информацию о реках и озёрах в дополнительной литературе и в Интернете. Составлять на основе информации Интернета описание реки или озера. Производить обмен полученной информацией с одноклассниками
19/10 Поиск информации. Пр/р № 6 «Поиск информации по различным источникам»	Поиск географической информации в Интернете	Находить географическую информацию в Интернете и оценивать её достоверность. Составлять на основе информации, полученной в Интернете, описание географического объекта. Обмениваться информацией с одноклассниками
20/11 Растительный и животный мир Земли	Биоразнообразие и биомасса. Влияние природных условий на распространение животного и растительного мира. Географическая зональность в распространении животных и растений. Приспособление растений и животных к природным условиям. Основные причины различий флоры и фауны материков. Охрана природы. Особо охраняемые природные территории	Сравнивать приспособленность растений и животных разных природных зон к среде обитания. Высказывать мнение о причинах различия флоры и фауны на разных материках
21/12 Почва как особое природное образование	Факторы почвообразования. В. В. Докучаев и закон мировой почвенной зональности. Закономерности распространения почв на Земле. Основные зональные типы почв, их особенности. Плодородие почв. Использование почв человеком. Охрана почв	Объяснять причины разнообразия почв на Земле. Выявлять по карте основные зональные типы почв мира. Сравнивать мощность гумусового горизонта почв на профиле. Оценивать вклад В. В. Докучаева в развитие науки о почвах
22/13 К/р №1 «Природа Земли»	Систематизировать полученные знания по теме: «Природа Земли»	
<b>Тема 3 Природные комплексы и регионы (5 часов)</b>		
23/1 Природные зоны Земли	Природные зоны — зональные природные комплексы. Установление причин смены природных зон на основе анализа карт и другой географической информации. Изменение природных зон под воздействием человека. Практические работы: 1) выявление проявления широтной зональности по картам природных зон; 2) сравнение высотных поясов	Объяснять причины смены природных зон. Анализировать карту «Природные зоны Земли». Составлять описание природных зон по плану и карте. Сравнивать природные условия различных природных зон. Приводить примеры изменения природных зон под воздействием хозяйственной деятельности людей

	гор с целью выявления зависимости их структуры от географического положения и абсолютной высоты	
24/2 Океаны Земли.	Тихий и Северный Ледовитый океаны. Географическое положение, площадь, средняя и максимальная глубины океанов. Особенности природы, органический мир, ресурсы океанов и их хозяйственное использование. Экологические проблемы океанов. Описание одного из океанов (по выбору)	Устанавливать по карте особенности географического положения океанов. Сравнить размеры океанов. Выявлять по карте систему течений в океанах. Давать оценку хозяйственного использования океанов. Подготавливать и обсуждать презентацию одного из океанов. Составлять описание океана по плану
25/3 Океаны Земли. Пр/р № 7 «Мировой океан и его роль в формировании климатов Земли»	Атлантический и Индийский океаны. Географическое положение, площадь, средняя и максимальная глубины океанов. Особенности природы, органический мир, ресурсы океанов и их хозяйственное использование. Экологические проблемы океанов	
26/4 Материки как крупные природные комплексы Земли	Южные материки — Африка, Австралия и Океания, Антарктида, Южная Америка. Северные материки — Северная Америка и Евразия. Современное географическое положение материков. Установление сходства и различия материков на основе источников географической информации	Находить и показывать на физической карте мира материки. Сравнить размеры материков. Описывать географическое положение и основные черты природы материков. Уметь планировать последовательность и способ действий. Строить логическое рассуждение и устанавливать связи и обобщения, используя карты
27/5 Культурно-исторические и природные регионы мира	Деление Земли и мира на части. Части света. Географические регионы. Понятие «граница». Естественные и воображаемые границы. Объединение стран в организации и союзы. Организация Объединённых Наций (ООН). Сотрудничество стран. Диалог культур	Определять отличие материков от частей света. Находить и показывать на физической карте мира части света. Приводить примеры географических и историко-культурных регионов. Устанавливать по карте границы между регионами. Определять значение объединений стран в союзы. Определять значение Организации Объединённых Наций для решения проблем на Земле
<b>Тема 4 Материки и страны (32 часа)</b>		
28/1 Африка: образ материка	Географическое положение, размеры и очертания Африки. Крайние точки и их координаты. Особенности строения земной коры и рельефа материка. Полезные ископаемые. Особенности климата. Особенности внутренних вод, растительного и животного мира. Природные зоны. Практические работы: 1) выявление влияния географического положения на климат материка; 2) объяснение особенностей климата экваториального климатического пояса на примере материка Африка	Определять географическое положение и координаты крайних точек материка. Объяснять размещение крупных форм рельефа материка. Составлять характеристику рельефа материка по картам атласа. Описывать крупные формы рельефа по плану. Сопоставлять карту строения земной коры и физическую карту с целью выявления закономерностей отражения в рельефе строения земной коры материка. Изучать закономерности размещения полезных ископаемых на материке. Выявлять особенности климата Африки: влияние на климат географической широты, океанических течений, рельефа, постоянных ветров. Объяснять особенности внутренних вод материка. Изучать по картам размещение крупных рек и озёр. Объяснять режим рек по картам. Объяснять особенности размещения природных зон. Наносить на контурную карту географические объекты материка



29/2 Африка в мире	Африка в мире. История освоения Африки. Население Африки и его численность. Расовый и этнический состав. Мозаика культур. Занятия африканцев. Африка — беднейший материк мира	Подготавливать презентации об истории освоения материка. Объяснять особенности роста численности населения Африки на основе статистических данных. Объяснять зависимость занятий населения от особенностей природных условий и ресурсов. Строить круговую диаграмму хозяйственной занятости населения Африки. Составлять описание населения материка и определять территории с самой высокой и самой низкой плотностью населения по карте «Размещение населения» в атласе
30/3 Африка: путешествие	Путешествие по Африке. Виртуальное путешествие по материкам как способ освоения географического пространства. Правила путешествия по материкам. Регионы Африки. Особенности природы. Занятия населения. Объекты Всемирного природного и культурного наследия. Маршрут Касабланка — Триполи. Узкая полоса африканских субтропиков, страны Магриба, Атласские горы: особенности природы и занятия населения. Карфаген — памятник Всемирного культурного наследия. Сахара — «жёлтое море» песка. Особенности природы Сахары. Кочевое животноводство. Проблемы опустынивания, голода. Маршрут Томбукту — Лагос. Саванна: особенности природы	Планировать последовательность и способ действий. Наносить маршрут путешествия на контурную карту. Находить на карте географические объекты, встречающиеся на маршруте, и определять их географические координаты. Сопоставлять карты: физическую, природных зон, политическую. Характеризовать особенности рельефа, климата, растительного и животного мира. Читать климатические диаграммы. Выявлять особенности природных зон на маршруте. Характеризовать занятия населения, его проблемы. Владеть устной речью, строить монологическое контекстное высказывание, делать самостоятельные выводы. Интерпретировать и обобщать информацию. При работе в паре или группе обмениваться с партнёром важной информацией, участвовать в обсуждении. Использовать средства информационных технологий
31/4 Африка: путешествие. Пр/р № 8 «Географическое положение и климат Африки»	Путешествие по Африке. Маршрут Лагос — озеро Виктория. Лагос — крупнейший город Нигерии. Нигер — одна из крупнейших рек континента. Особенности влажных экваториальных лесов. Река Конго. Пигмеи. Массив Рувензори. Маршрут озеро Виктория — Индийский океан. Происхождение озера Виктория. Исток Нила. Килиманджаро. Национальные парки Танзании. Занятия населения. Маршрут Дар-эсСалам — мыс Доброй Надежды. Особенности природных зон. Полезные ископаемые. ЮАР	
32/5 Египет	Египет. Место на карте. Место в мире. Египтяне: происхождение, занятия, образ жизни. Река Нил. Египет — мировой туристический центр. Каир — крупнейший город арабского мира. Объекты Всемирного культурного наследия. Изменение природы под влиянием хозяйственной деятельности человека	Выявлять черты страны, характерные для всего региона, и её специфические особенности. Определять специфику этнического состава населения. Выявлять причины особенностей материальной и духовной культуры, а также причины, их обусловившие. Выделять основную идею текста, делать самостоятельные выводы. Подготавливать и обсуждать презентации об объектах Всемирного культурного наследия. Описывать страну по плану
33/6 Охрана	Разработка проекта «Создание	Разрабатывать проект по этапам. Ор-

<p>окружающей среды. Разработка проекта «Создание национального проекта в Танзании»</p>	<p>национального парка в Танзании»</p>	<p>ганизовывать и планировать учебное сотрудничество и совместную деятельность с учителем и сверстниками. Извлекать информацию из различных источников (включая средства массовой информации, ресурсы Интернета) по данной теме. Подготавливать и обсуждать презентацию проекта</p>
<p>34/7 Австралия: образ материка</p>	<p>Географическое положение, размеры и очертания Австралии. Крайние точки и их координаты. Особенности строения земной коры и рельефа материка. Полезные ископаемые. Особенности климата, внутренних вод. Уникальность растительного и животного мира. Природные зоны. Население Австралии, его хозяйственная деятельность и быт. История освоения материка. Австралийский Союз. Столица Канберра. Практические работы: 1) выявление природных, исторических и экономических причин, повлиявших на плотность населения Австралии; 2) определение средней плотности населения Австралии по статистическим данным</p>	<p>Определять географическое положение материка, координаты его крайних точек и наносить их на контурную карту. Объяснять размещение крупных форм рельефа материка по картам атласа. Описывать крупные формы рельефа по плану. Сопоставлять карту строения земной коры и физическую карту с целью выявления закономерностей отражения в рельефе строения земной коры материка. Изучать закономерности размещения полезных ископаемых на материке. Выявлять и объяснять особенности климата и внутренних вод Австралии. Изучать по картам размещение крупных рек и озёр. Наносить на контурную карту основные формы рельефа, речные системы Австралии. Подготавливать и обсуждать презентации об уникальных представителях растительного и животного мира материка. Объяснять особенности размещения природных зон. Наносить на контурную карту географические объекты материка. Характеризовать население материка и его жизнь, быт, традиционные занятия</p>
<p>35/8 Австралия: путешествие</p>	<p>Путешествие по Австралии. Маршрут Перт — озеро Эйр-Норт — Сидней. Особенности природы и занятия населения. Маршрут от Сиднея вдоль Большого Водораздельного хребта. Большой Барьерный риф — памятник природного наследия. Океания: Меланезия, Микронезия, Полинезия. Особенности природы островов. Занятия населения. Н. Н. Миклухо-Маклай</p>	<p>Ставить учебную задачу и планировать последовательность и способ действий. Наносить маршрут путешествия на контурную карту. Находить на карте географические объекты, встречающиеся на маршруте, и определять их географические координаты. Сопоставлять карты: физическую, природных зон, политическую. Характеризовать особенности рельефа, климата, растительного и животного мира. Читать климатические диаграммы. Выявлять особенности природных зон на маршруте. Характеризовать занятия населения, его проблемы. Подготавливать и обсуждать презентации о памятнике Всемирного природного наследия — Большом Барьерном рифе. Наносить на контурную карту географические объекты материка. Владеть устной речью, строить монологическое контекстное высказывание и делать самостоятельные выводы. Интерпретировать и обобщать информацию. При работе в паре или группе обмениваться с партнёром важной информацией, участвовать в обсуждении. Использовать средства информационных технологий</p>
<p>36,37/9,10 Антарктида</p>	<p>Особенности географического положения, размеры и очертания</p>	<p>Определять географическое положение, крайнюю точку Антарктиды и её координату.</p>

	<p>Антарктиды. Крайняя точка и её координаты. Ледяной покров и рельеф Антарктиды. Строение Антарктиды. Особенности климата. Растительный и животный мир. Открытие материка Ф. Ф. Беллинсгаузеном и М. П. Лазаревым. Условия жизни и работы на полярных станциях. Охрана природы Антарктиды</p>	<p>Анализировать профиль подлёдного рельефа Антарктиды. Объяснять особенности климата материка. Характеризовать растительный и животный мир Антарктиды. Находить на физической карте моря, омывающие Антарктиду, научные станции и страны, которым они принадлежат. Подготавливать и обсуждать презентацию об исследовании Антарктиды</p>
38/11 Южная Америка: образ материка	<p>Географическое положение Южной Америки в сравнении с географическим положением Африки. Размеры и очертания Южной Америки. Крайние точки и их координаты. Строение земной коры и рельеф Южной Америки в сравнении со строением земной коры и рельефом Африки. Полезные ископаемые</p>	<p>Сравнивать географическое положение и рельеф Южной Америки и Африки. Анализировать и сравнивать профили рельефа Южной Америки и Африки. Сопоставлять карту строения земной коры и физическую карту с целью выявления закономерностей отражения в рельефе строения земной коры Южной Америки. Находить на карте и наносить на контурную карту географические объекты Южной Америки</p>
39/12 Южная Америка: образ материка	<p>Особенности климата и внутренних вод. Амазонка — самая длинная река мира. Ориноко. Водопад Анхель. Растительный и животный мир. Южная Америка — родина многих культурных растений. Высотная поясность Анд. Практические работы: 1) выявление влияния океанических течений у западных и восточных побережий материков на климат и природные комплексы; 2) сравнение высотной поясности горных систем, выявление причин различий</p>	<p>Анализировать карту «Среднегодовое количество осадков и ветры в Южной Америке». Составлять описание реки Амазонки по плану. Анализировать схему и выявлять особенности высотной поясности в Андах. Находить на карте и наносить на контурную карту географические объекты Южной Америки</p>
40/13 Латинская Америка в мире	<p>Латинская Америка в мире. Влияние испанской и португальской колонизации на жизнь коренного населения. Латиноамериканцы. Древние цивилизации Латинской Америки. Креолы, метисы, мулаты, самбо. Крупнейшие государства и их столицы. Природные ресурсы и их влияние на облик Латинской Америки. Хозяйственная деятельность человека, её влияние на природу материка. Практическая работа: сравнение населения южных материков по разным источникам информации</p>	<p>Сравнивать карты плотности населения и природных зон. Изучать по карте размещение полезных ископаемых. Приводить примеры воздействия человека на природу материка. Наносить на контурную карту полезные ископаемые региона</p>
41/14 Южная Америка: путешествие	<p>Путешествие по Южной Америке. Маршрут Огненная Земля — Буэнос-Айрес. Аргентина — второе по площади государство материка. Особенности природы. Река Парана. Маршрут Буэнос-Айрес — Рио-де-Жанейро. Водопад Игуасу. Растительный и животный мир. Население и его занятия. Бразильское плоскогорье. Полезные ископаемые. Столица Бразилии — Бразилиа</p>	<p>Планировать последовательность и способ действий. Наносить на контурную карту маршрут путешествия. Находить на карте географические объекты, встречающиеся на маршруте, и определять их географические координаты. Сопоставлять карты: физическую, природных зон, политическую. Характеризовать особенности рельефа, климата, растительного и животного мира. Читать климатическую диаграмму. Выявлять особенности природных зон на маршруте. Характеризовать занятия населения, его проблемы. Определять тип</p>

42/15 Южная Америка: путешествие	Путешествие по Южной Америке. Амазония. Амазонская сельва. Особенности растительного и животного мира. Проблема сокращения площади влажных экваториальных лесов. Маршрут Манаус — Анды. Амазонка — самая длинная и самая полноводная река мира. Уникальность фауны Амазонки. Перу: особенности природы. Население и его хозяйственная деятельность. Памятники Всемирного культурного наследия. Маршрут Лима — Каракас. Особенности природы Эквадора, Колумбии, Венесуэлы	климата по климатической диаграмме, находить районы его распространения на других материках. Владеть устной речью, строить монологическое контекстное высказывание и делать самостоятельные выводы. Интерпретировать и обобщать информацию. При работе в паре или группе обмениваться с партнёром важной информацией, участвовать в обсуждении. Использовать средства информационных технологий
43/16 Бразилия	Бразилия. Место на карте. Место в мире. Бразильцы: происхождение, занятия, образ жизни. Особенности хозяйства. Практическая работа: описание Бразилии по географическим картам	Давать оценку географического положения Бразилии. Давать характеристику страны по плану. Наносить на контурную карту границы Бразилии, столицу и крупные города. Подготавливать и обсуждать презентации о занятиях, образе жизни населения. Сравнить хозяйственную деятельность жителей Амазонии и Бразильского плоскогорья. Выделять основную идею текста, делать самостоятельные выводы
44/17 Северная Америка: образ материка	Особенности географического положения Северной Америки. Крайние точки, размеры и очертания материка. Строение земной коры и его влияние на рельеф. Климатические особенности Северной Америки. Внутренние воды. Крупнейшие реки. Великие озёра. Водопады (Йосемит, Ниагарский). Природные зоны. Почвы. Растительный и животный мир. Природные ресурсы и их использование. Объекты Всемирного природного наследия. Практическая работа: комплексное географическое описание одной из природных зон материка	Определять географическое положение материка. Объяснять размещение крупных форм рельефа. Анализировать влияние на климат географической широты, рельефа, течений. Строить логическое рассуждение и устанавливать связи и обобщения, используя карты. Выявлять влияние на климат постоянных ветров. Изучать по картам размещение крупных рек и озёр. Объяснять особенности размещения природных зон на основе сопоставления карт: физической, климатических поясов и областей, природных зон. Наносить на контурную карту географические объекты Северной Америки
45/18 Англо-Саксонская Америка	Англо-Саксонская Америка. Освоение Северной Америки. США и Канада: сходство и различия. Население США и Канады, их образ жизни и занятия. США и Канада — центры мировой экономики и культуры	Объяснять историю освоения территории. Выявлять сходство и различие США и Канады. Наносить на контурную карту месторождения главных полезных ископаемых США и Канады. Подготавливать и обсуждать презентации об экономике, о культуре США и Канады
46/19 Северная Америка: путешествие	Путешествие по Северной Америке. Вест-Индия. Природа островов Карибского моря. Маршрут Вест-Индия — Мехико. Полуостров Юкатан — родина древних индейских цивилизаций. Мексиканский залив. Мехико. Маршрут Мехико — Лос-Анджелес. Мексиканское нагорье. Река Рио-Гранде. Плато Колорадо. Большой каньон реки Колорадо	Планировать последовательность и способ действий. Наносить маршрут путешествия на контурную карту. Находить на карте географические объекты, встречающиеся на маршруте, и определять их географические координаты. Сопоставлять карты: физическую, природных зон, политическую. Характеризовать особенности рельефа, климата, растительного и животного мира. Выявлять особенности природных зон на маршруте. Характеризовать занятия населения, его проблемы. Сравнить

<p>47/20 Северная Америка: путешествие. Пр/р № 9 «Комплексное географическое описание одной из природных зон Северной Америки»</p>	<p>Путешествие по Северной Америке. Маршрут Лос-Анджелес — Сан-Франциско. Особенности природы Южной Калифорнии. Большая Калифорнийская долина. Маршрут Сан-Франциско — Чикаго. Сьерра-Невада. Большое Солёное озеро. Великие равнины. Североамериканские степи. «Пшеничный» и «кукурузный» пояса. Маршрут Чикаго — Нью-Йорк. Аппалачи. Вашингтон — столица США. Нью-Йорк — финансовый и торговый центр. Маршрут Ниагарский водопад — река Св. Лаврентия</p>	<p>природные богатства горного пояса и равнин Северной Америки. Читать климатические диаграммы. Находить на карте пункты, для которых даны климатические диаграммы. Объяснять изменение климата от одного пункта к другому. Подготавливать и обсуждать презентации об объектах Всемирного природного и культурного наследия. Наносить на контурную карту географические объекты материка. Владеть устной речью, строить монологическое контекстное высказывание и делать самостоятельные выводы. Интерпретировать и обобщать информацию. При работе в паре или группе обмениваться с партнёром важной информацией, участвовать в обсуждении. Использовать средства информационных технологий</p>
<p>48/21 Соединённые Штаты Америки</p>	<p>Соединённые Штаты Америки. Место на карте. Место в мире. Американцы: происхождение, занятия, образ жизни. Практическая работа: анализ разных источников информации для составления характеристики населения страны</p>	<p>Составлять описание страны по плану. Анализировать карты административного деления США и размещения хозяйства США. Составлять характеристику населения США. Наносить на контурную карту природные зоны и крупнейшие города США. Сравнить освоение территорий Бразилии и США. Выделять основную идею текста, делать самостоятельные выводы</p>
<p>49/22 Евразия: образ материка</p>	<p>Особенности географического положения Евразии. Крайние точки и их координаты. Размеры и очертания материка. Природные контрасты. Особенности строения земной коры и рельефа Евразии. Полезные ископаемые. Влияние древнего оледенения на рельеф Евразии. Основные горные системы и равнины Евразии. Стихийные природные явления на территории Евразии. Практические работы: 1) объяснение распространения зон современного вулканизма и землетрясений на территории Северной Америки и Евразии; 2) сравнение расположения южной границы распространения многолетней мерзлоты в Северной Америке и Евразии и выявление причин различий</p>	<p>Давать характеристику географического положения Евразии. Определять координаты крайних точек материка. Сравнить географическое положение Северной Америки и Евразии. Объяснять особенности строения земной коры и рельефа. Определять по карте полезные ископаемые Евразии. Определять платформы, лежащие в основании Евразии. Находить на физической карте и наносить на контурную карту географические объекты Евразии. Выявлять природные контрасты Евразии. Анализировать карту «Стихийные явления на территории Евразии»</p>
<p>50/23 Евразия: образ материка. Пр/р №10 «Особенности географического положения Евразии»</p>	<p>Особенности климата Евразии. Влияние рельефа на климат материка. Различия климата западных и восточных побережий материка. Влияние климата и рельефа на внутренние воды, растительный и животный мир материка. Крупнейшие реки и озёра Евразии. Природные зоны. Практические работы: 1) объяснение климатических различий территорий, находящихся на одной и той же широте, на примере умеренного климатического пояса; 2)</p>	<p>Объяснять влияние рельефа на климат материка. Анализировать климатические карты. Определять по карте сезонность осадков и ветры в Евразии. Сравнить площади, занимаемые климатическими поясами, в Евразии и Северной Америке; в Евразии и на южных материках. Объяснять разнообразие растительного и животного мира, обилие рек и озёр особенностями климата и рельефа. Находить на физической карте реки и озёра материка, наносить их на контурную карту. Сравнить географическое положение и январские температуры Парижа и Владивостока, Лиссабона и Шанхая. Выявлять особенности природных зон Евразии</p>

	сравнение расположения природных зон Северной Америки и Евразии и выявление причин подобного расположения	
51/24 Европа в мире	Европа в мире. Географическое положение. Исторические особенности освоения и заселения. Европейцы. Городское и сельское население. Образ жизни европейцев. Регионы зарубежной Европы. Особенности хозяйства стран Европы. Европейский союз (ЕС). Политическая карта Европы. Крупные государства и их столицы	Определять географическое положение Европы. Объяснять её роль в формировании современного мира. Выяснять состав населения Европы. Выделять регионы Европы. Сравнить города различных регионов Европы. Характеризовать природные условия и ресурсы. Определять по карте полезные ископаемые Европы. Наносить на контурную карту самые большие по территории европейские государства и их столицы
52/25 Европа: путешествие	Путешествие по Европе. Маршрут Исландия — Пиренейский полуостров. Остров Исландия: особенности природы, населения и хозяйства. Остров Великобритания. Маршрут Лиссабон — Мадрид. Природа. Население. Хозяйство. Португалия, Испания — средиземноморские страны. Атлантическое побережье Европы: особенности природы и занятия населения. Культурные ценности. Города. Уникальные культурные ландшафты. Маршрут Амстердам — Стокгольм. Северное море. Живописная природа фьордов. Нидерланды, Норвегия. Швеция: особая культура	Планировать последовательность и способ действий. Наносить маршрут путешествия на контурную карту. Находить на карте географические объекты, встречающиеся на маршруте, и определять их географические координаты. Сопоставлять карты: физическую, природных зон, политическую. Характеризовать особенности рельефа, климата, растительного и животного мира. Читать климатическую диаграмму. Выявлять особенности природных зон на маршруте. Подготавливать и обсуждать презентации об объектах Всемирного природного и культурного наследия, о столицах государств Европы. Владеть устной речью, строить монологическое контекстное высказывание и делать самостоятельные выводы. Интерпретировать и обобщать информацию. При работе в паре или группе обмениваться с партнёром важной информацией, участвовать в обсуждении. Использовать средства информационных технологий
53/26 Европа: путешествие	Путешествие по Европе. Маршрут Стокгольм — Севастополь. Польша, Белоруссия, Украина: природа, население и его занятия. Долина Дуная. Придунайские страны. Маршрут Германия — Сицилия. Альпы: особенности природы. Рим — мировая сокровищница. Маршрут Мессина — Стамбул. Полуостров Пелопоннес. Греция: особенности природы, истории, культуры	
54/27 Германия	Германия. Место на карте. Место в мире. Жители Германии: происхождение, занятия, образ жизни	Определять географическое положение Германии. Составлять описание страны по плану. Анализировать картосхемы «Административное деление Германии» и «Наиболее интенсивно используемые территории Германии». Подготавливать и обсуждать презентации о немецком образе жизни, особенностях хозяйства и культуре Германии. Выделять основную идею текста, делать самостоятельные выводы
55/28 Азия в мире	Географическое положение Азии и её отличие от других частей света. Особенности Азии. Регионы зарубежной Азии. Население Азии. Крупнейшие по численности населения государства и городские агломерации Азии. Культура, традиции и верования народов	Определять географическое положение Азии. Характеризовать по тематическим картам её природные условия и ресурсы. Устанавливать по статистическим данным и карте численность и плотность населения различных регионов Азии. Находить на физической карте и наносить на контурную карту самые большие по территории азиатские государства, их столицы,

	Азии. Многообразие природных ресурсов. Высокоразвитые страны Азии. Политическая карта Азии. Практическая работа: определение и сравнение естественного прироста населения стран Азии и Европы по статистическим данным	крупнейшие города. Составлять сравнительное географическое описание стран Азии (по выбору)
56/29 Азия: путешествие	Путешествие по Азии. Маршрут пролив Босфор — Мёртвое море. Средиземноморье: особенности природы, населения и хозяйства. Турция. Иерусалим — центр трёх религий. Маршрут Мёртвое море — Персидский залив. Саудовская Аравия: природные ландшафты, жизнь населения. Крупнейшие нефтяные месторождения Персидского залива. Маршрут Персидский залив — Ташкент. Особенности природы Иранского нагорья. Полезные ископаемые. Туркмения, Узбекистан: особенности природы. Древнейшие города — Самарканд, Хива, Бухара	Планировать последовательность и способ действий. Наносить маршрут путешествия на контурную карту. Находить на карте географические объекты, встречающиеся на маршруте, и определять их географические координаты. Сопоставлять карты: физическую, природных зон, политическую. Характеризовать особенности рельефа, климата, растительного и животного мира. Наносить на контурную карту страны Персидского залива, богатые нефтью. Читать климатическую диаграмму. Выявлять особенности природных зон на маршруте. Подготавливать и обсуждать презентации об объектах Всемирного природного и культурного наследия, о столицах государств Азии. Владеть устной речью, строить монологическое контекстное высказывание и делать самостоятельные выводы. Интерпретировать и обобщать информацию. При работе в паре или группе обмениваться с партнёром важной информацией, участвовать в обсуждении. Использовать средства информационных технологий
57/30 Азия: путешествие	Путешествие по Азии. Маршрут Ташкент — Катманду. Тянь-Шань, Памир. Озеро Иссык-Куль. Пустыня Такла-Макан. Тибетское нагорье. Лхаса — религиозный центр ламаизма. Гималаи. Маршрут Катманду — Бангкок. Непал. Культура выращивания риса. Ганг и Брахмапутра. Маршрут Бангкок — Шанхай. Бангкок — «Венеция Востока». Сиамский залив. Шельф Южно-Китайского моря: месторождения нефти. Дельта Меконга: особенности природы и занятия населения. Маршрут Шанхай — Владивосток. Шанхай — многомиллионный город, торговый и финансовый центр. Япония — крупнейшая промышленная держава мира. Природа и хозяйство Японских островов. Население, культура Японии	
58/31 Китай	Китай. Место на карте. Место в мире. Китайцы: происхождение, занятия, образ жизни. Рост численности населения Китая и меры по её ограничению. Роль рек Янцзы и Хуанхэ в жизни китайцев. Практическая работа: сравнение двух стран по заданным показателям	Определять географическое положение страны. Анализировать картосхемы «Плотность населения Китая» и «Использование земель в сельском хозяйстве Китая». Характеризовать население, хозяйство страны. Систематизировать знания о реках Янцзы и Хуанхэ в таблице. Выделять основную идею текста, делать самостоятельные выводы
59/32 Индия	Индия. Место на карте. Место в мире. Жители Индии: происхождение, занятия, образ жизни	Определять географическое положение Индии. Наносить на контурную карту границы Индии, важнейшие полезные ископаемые, столицу и пограничные государства. Сравнить географическое положение Китая и Индии.

		Сравнивать особенности хозяйства Китая и Индии. Анализировать картосхему «Использование земель в Индии». Выделять основную идею текста, делать самостоятельные выводы
60/33 К/р №2 по теме: «Материки и страны»	Систематизировать полученные знания по теме: «Материки и страны»	
<b>Тема 5 Заключение (3 час)</b>		
61,62,63/1,2,3 Глобальные проблемы человечества	Глобальные проблемы человечества: демографическая, продовольственная, энергетическая, экологическая, глобального потепления климата. Пути решения глобальных проблем	Подготавливать и обсуждать презентации о глобальных проблемах человечества. Строить логическое рассуждение, устанавливать взаимосвязи и обобщения, делать самостоятельные выводы. Систематизировать знания о глобальных проблемах человечества в таблице
<b>Тема 6 Повторение (5 часа)</b>		
64-68/1-5 Повторение по теме: «Материки и океаны Земли»	Тестирование по темам 7 класса	

## Планируемые предметные результаты освоения учебного предмета «География»

### 7 класс.

умения:

- осознание роли географии в познании окружающего мира:
  - объяснять результаты выдающихся географических открытий и путешествий.
- освоение системы географических знаний о природе, населении, хозяйстве мира:
  - составлять характеристику процессов и явлений, характерных для каждой геосферы и географической оболочки;
  - выявлять взаимосвязь компонентов геосферы и их изменения;
  - объяснять проявление в природе Земли географической зональности и высотной поясности;
  - определять географические особенности природы материков, океанов и отдельных стран;
  - устанавливать связь между географическим положением, природными условиями, ресурсами и хозяйством отдельных регионов и стран;
  - выделять природные и антропогенные причины возникновения геоэкологических проблем на глобальном, региональном и локальном уровнях.
- использование географических умений:
  - анализировать и оценивать информацию географии народов Земли;
  - находить и анализировать в различных источниках информацию, необходимую для объяснения географических явлений, хозяйственный потенциал и экологические проблемы на разных материках и в океанах.
- использование карт как моделей:
  - различать карты по содержанию, масштабу, способам картографического изображения;
  - выделять, описывать и объяснять по картам признаки географических объектов и явлений на материках, в океанах и различных странах.
- понимание смысла собственной действительности:
  - использовать географические знания для осуществления мер по сохранению природы и защите людей от стихийных природных и техногенных явлений;
  - приводить примеры использования и охраны природных ресурсов, адаптации человека к условиям окружающей среды, её влияния на особенности культуры народов; районов разной специализации хозяйственной деятельности крупнейших регионов и отдельных стран мира.



### **Ученик научится:**

- использовать различные источники географической информации (картографические, статистические, текстовые, видео- и фотоизображения, компьютерные базы данных) для поиска и извлечения информации, необходимой для решения учебных и практико-ориентированных задач: выявление географических зависимостей и закономерностей на основе результатов наблюдений, на основе анализа, обобщения и интерпретации географической информации, объяснение географических явлений и процессов (их свойств, условий протекания и географических различий); расчет количественных показателей, характеризующих географические объекты, явления и процессы; составление простейших географических прогнозов; принятие решений, основанных на сопоставлении, сравнении или оценке географической информации;
- представлять в различных формах (в виде карты, таблицы, графика, географического описания) географическую информацию, необходимую для решения учебных и практико-ориентированных задач;
- различать изученные географические объекты, процессы и явления, сравнивать географические объекты, процессы и явления на основе известных характерных свойств и проводить их простейшую классификацию;
- использовать знания о географических законах и закономерностях, о взаимосвязях между изученными географическими объектами, процессами и явлениями для объяснения их свойств, условий протекания и различий;
- оценивать характер взаимодействия деятельности человека и компонентов природы в разных географических условиях с точки зрения концепции устойчивого развития;
- различать (распознавать, приводить примеры) изученные демографические процессы и явления, характеризующие динамику численности населения Земли и отдельных регионов и стран;
- использовать знания о населении и взаимосвязях между изученными демографическими процессами и явлениями для решения различных учебных и практико-ориентированных задач;
- описывать по карте положение и взаиморасположение географических объектов;
- различать географические процессы и явления, определяющие особенности природы и населения материков и океанов, отдельных регионов и стран;
- устанавливать черты сходства и различия особенностей природы и населения, материальной и духовной культуры регионов и отдельных стран; адаптации человека к разным природным условиям;
- объяснять особенности компонентов природы отдельных территорий;
- приводить примеры взаимодействия природы и общества в пределах отдельных территорий;
- объяснять расовые отличия разных народов мира;

- приводить примеры современных видов связи, применять современные виды связи для решения учебных и практических задач по географии.

#### **Ученик получит возможность научиться:**

- создавать простейшие географические карты различного содержания;
- моделировать географические объекты и явления;
- использовать знания о географических явлениях в повседневной жизни для сохранения здоровья и соблюдения норм экологического поведения в быту и окружающей среде;
- приводить примеры, показывающие роль географической науки в решении социально-экономических и геоэкологических проблем человечества; примеры практического использования географических знаний в различных областях деятельности;
- воспринимать и критически оценивать информацию географического содержания в научно-популярной литературе и средствах массовой информации;
- составлять описание природного комплекса; выдвигать гипотезы о связях и закономерностях событий, процессов, объектов, происходящих в географической оболочке;
- сопоставлять существующие в науке точки зрения о причинах происходящих глобальных изменений климата;
- оценивать положительные и негативные последствия глобальных изменений климата для отдельных регионов и стран;
- объяснять закономерности размещения населения и хозяйства отдельных территорий в связи с природными и социально-экономическими факторами;
- делать прогнозы трансформации географических систем и комплексов в результате изменения их компонентов;
- создавать письменные тексты и устные сообщения о географических явлениях на основе нескольких источников информации, сопровождать выступление презентацией.

#### **Личностные результаты:**

Изучение географии в основной школе обуславливает достижение следующих результатов личностного развития:

- воспитание российской гражданской идентичности, патриотизма, любви и уважения к Отечеству, чувства гордости за свою Родину, прошлое и настоящее многонационального народа России; осознание своей этнической принадлежности, знание языка, культуры своего народа, своего края, общемирового культурного наследия; усвоение традиционных ценностей многонационального российского общества; воспитание чувства долга перед Родиной;
- формирование целостного мировоззрения, соответствующего современному уровню развития науки и общественной практики, а также социальному, культурному, языковому и духовному многообразию современного мира;
- формирование ответственного отношения к учению, готовности и способности к саморазвитию и самообразованию на основе мотивации к обучению и познанию, выбору профильного образования на основе информации о существующих

профессиях и личностных профессиональных предпочтений, осознанному построению индивидуальной образовательной траектории с учётом устойчивых познавательных интересов;

- формирование познавательной и информационной культуры, в том числе развитие навыков самостоятельной работы с учебными пособиями, книгами. Доступными инструментами и техническими средствами информационных технологий;
- формирование толерантности как нормы осознанного и доброжелательного отношения к другому человеку, его мнению, мировоззрению, культуре, языку, вере, гражданской позиции; к истории, культуре, религии, традициям, языкам, ценностям народов России и мира;
- освоение социальных норм и правил поведения в группах и сообществах, заданных институтами социализации соответственно возрастному статусу обучающихся, а также во взрослых сообществах; формирование основ социально-критического мышления; участие в школьном самоуправлении и общественной жизни в пределах возрастных компетенций с учётом региональных, этнокультурных, социальных и экономических особенностей;
- развитие морального сознания и компетентности в решении моральных проблем на основе личностного выбора; формирование нравственных чувств и нравственного поведения, осознанного и ответственного отношения к собственным поступкам;
- формирование коммуникативной компетентности в образовательной, общественно полезной, учебно-исследовательской, творческой и других видах деятельности;
- формирование ценности здорового и безопасного образа жизни; усвоение правил индивидуального и коллективного безопасного поведения в чрезвычайных ситуациях, угрожающих жизни и здоровью людей;
- формирование основ экологического сознания на основе признания ценности жизни во всех её проявлениях и необходимости ответственного, бережного отношения к окружающей среде;
- осознание важности семьи в жизни человека и общества, принятие ценности семейной жизни, уважительное и заботливое отношение к членам своей семьи;
- развитие эстетического сознания через освоение художественного наследия народов России и мира, творческой деятельности эстетического характера.

### Календарно-тематическое планирование по географии

#### 7 класс

п/п	Тема урока	Кол-во часов
1	География в 7 классе	1
2	Географическая карта — особый источник информации.	1
3	Пр/р №1 «Анализ карт географического атласа»	1
4	Заселение Земли человеком	1
5	Население современного мира. Пр/р №2 «Как размещено население Земли»	1
6	Народы, языки и религии мира	1
7	Города и сельские поселения	1
8	Многообразие стран мира. Хозяйственная деятельность людей. Пр/р №3 «Сравниваем страны мира»	1
9	Многообразие стран мира	1
10	Развитие земной коры	1
11	Пр/р № 4 «Земная кора на карте»	1

12	Природные ресурсы земной коры	1
13	Тепло на Земле	1
14	Атмосферное давление. Распределение влаги на поверхности Земли	1
15	Воздушные массы и их свойства	1
16	Климат и климатические пояса. Пр/р № 5 «Климат и климатические пояса Земли»	1
17	Мировой океан и его роль в формировании климатов Земли	1
18	Реки и озёра Земли	1
19	Поиск информации. Пр/р № 6 «Поиск информации по различным источникам»	1
20	Растительный и животный мир Земли	1
21	Почва как особое природное образование	1
22	К/р №1 «Природа Земли»	
23	Природные зоны Земли	1
24	Океаны Земли.	1
25	Океаны Земли. Пр/р № 7 «Мировой океан и его роль в формировании климатов Земли»	1
26	Материки как крупные природные комплексы Земли	1
27	Культурно-исторические и природные регионы мира	1
28	Африка: образ материка	1
29	Африка в мире	1
30	Африка: путешествие	1
31	Африка: путешествие. Пр/р № 8 «Географическое положение и климат Африки»	1
32	Египет	1
33	Охрана окружающей среды. Разработка проекта «Создание национального проекта в Танзании»	1
34	Австралия: образ материка	1
35	Австралия: путешествие	1
36,37	Антарктида	2
38	Южная Америка: образ материка	1
39	Южная Америка: образ материка	1
40	Латинская Америка в мире	1
41	Южная Америка: путешествие	1
42	Южная Америка: путешествие	1
43	Бразилия	1
44	Северная Америка: образ материка	1
45	Англо-Саксонская Америка	1
46	Северная Америка: путешествие	1
47	Северная Америка: путешествие. Пр/р № 9 «Комплексное географическое описание одной из природных зон Северной Америки»	1
48	Соединённые Штаты Америки	1
49	Евразия: образ материка	1
50	Евразия: образ материка. Пр/р №10 «Особенности географического положения Евразии»	1
51	Европа в мире	1
52	Европа: путешествие	1
53	Европа: путешествие	1
54	Германия	1
55	Азия в мире	1
56	Азия: путешествие	1
57	Азия: путешествие	1
58	Китай	1
59	Индия	1
60	К/р №2 по теме: «Материки и страны»	
61,62,63	Глобальные проблемы человечества	3
64-68	Повторение по теме «Материки и океаны Земли»	5